

**Città di
Salve**



Piano Urbanistico Generale

ALLEGATO 4: Modulo Informativo (MODI) Ricognizione Archeologica (UT)

**Valutazione dell'impatto archeologico (VIArch), da eseguirsi ai sensi dell'art. 25 del D.Lgs. 50/2016,
per il PIANO URBANISTICO GENERALE (P.U.G) DI SALVE - REVISIONE DEL REDIGENDO P.U.G.
AI FINI DELL'ADOZIONE AI SENSI DELLA L.R. N. 20/2001 E SS.MM.II.**



A.R.Va s.r.l.
Archeologia Ricerca e Valorizzazione

Lavori Pubblici e Urbanistica

Sindaco

Avv. **Francesco Villanova**

Assessore ai Lavori Pubblici e Urbanistica

Arch. **Giovanni Lecci**

Coordinatrice

Dott.ssa **Caterina Stasi**

Responsabile Unico del Procedimento

Arch. **Francesco Martella**

Progettista e coordinatore del PUG

Arch. **Sabina Lenoci**

Collaboratore progettazione

Arch. **Marco Degaetano**

Consulenti

Geologo **Stefano Margiotta**

Aspetti idrogeomorfologici

Ing. **Marcello Farenga**

Aspetti idrologici e idraulici

A.R.Va S.r.l.

Aspetti archeologici

Arch. **Teodoro Semeraro**

Aspetti ambientali e VAS

Dott.ssa **Paola Erlandes**


Aspetti botanico-vegetazionali

ELENCO SCHEDE UT: RICOGNIZIONE ARCHEOLOGICA

NUMERO SCHEDA	DEFINIZIONE	TIPOLOGIA	DENOMINAZIONE	CRONOLOGIA	POTENZIALE ARCHEOLOGICO
1	infrastruttura viaria	tracciato viario	Carraie in loc. Pesculuse	Età preromana-romana (?)	6
2	infrastruttura viaria	tracciato viario	Carraie in loc. Pesculuse	Età preromana-romana (?)	6
3	infrastruttura viaria	tracciato viario	Carraie in loc. Pesculuse	Età preromana-romana (?)	6
4	luogo di attività produttiva	cava	Cava in loc. Spigolizzi	Età preromana-età postmedievale/moderna (?)	6

MiC - Modulo Informativo (MODI): Ricognizione archeologica		Scheda 1
CD	IDENTIFICAZIONE	
TSK	Tipo modulo	MODI
CDR	Codice Regione	16 - Puglia
LIR	Livello ricerca	I - livello di inventario
ACCC	Codice identificativo	SALVE_PUG_UT_01
ACCE	Ente/soggetto responsabile	Archeologia Ricerca e Valorizzazione SRL (A.R.Va) spin-off Unisalento
ECP	Ente competente	Soprintendenza Archeologia, Belle Arti e Paesaggio per le province di Brindisi e Lecce
ACCP	Progetto di riferimento	Comune di Salve (LE) - Piano Urbanistico Generale (P.U.G) - Revisione del redigendo P.U.G. ai fini dell'adozione ai sensi della L.R. n. 20/2001 e SS.MM.II.
OGM	Modalità di individuazione	Ricognizione archeologica
OG	DEFINIZIONE	
AMB	Ambito di tutela	Archeologico
AMA	Ambito di applicazione	Archeologia preventiva
OGD	Definizione	Infrastruttura viaria
OGT	Tipologia	Tracciato viario
OGN	Denominazione	Carraie
DA	DATI ANALITICI	
DES	Descrizione	<p>L'UT 1 è stata identificata in località Pesculuse, a ca. 13,5 m dalla SP 91 in direzione nord, a ca. 110 m in direzione nord-ovest dal Dolmen Argentina-Graziadei (Scheda MODI 15). Un secondo tratto, sempre pertinente ad UT 1, è stato evidenziato più ad ovest, a ca. 360 m dal Dolmen prima indicato.</p> <p>Si tratta di 2 tracce di carraie riscontrate sul banco roccioso; esse corrono entrambe in direzione est-ovest. Il primo tratto, quello più ad est, misura ca. 42 m di lunghezza, larghezza massima di ca. 2 m, solchi di ca. 0,32 m, interasse di ca. 1,70. Il secondo tratto, quello più ad ovest, presenta una lunghezza di ca. 2 m e gli stessi parametri del primo per quanto riguarda larghezza, solchi e interasse.</p>
MT	DATI TECNICI	
MIS	MISURE	
MISZ	Tipo di misura	lunghezza
MISU	Unità di misura	m
MISM	Valore	42+2
MTA	Altimetria/Quote	
MTAX	Quota massima s.l.m.	10 m
RE	INDAGINI ARCHEOLOGICHE	
RCG	RICOGNIZIONE ARCHEOLOGICA	
RCGD	Riferimento cronologico	Ottobre 2021


RCGT	Situazione ambientale	Area incolta con zone erbose
RCGC	Condizioni di visibilità	Scarsa
RCGE	Motivo	Archeologia preventiva
LC	LOCALIZZAZIONE GEOGRAFICO - AMMINISTRATIVA	
LCS	Stato	Italia (IT)
LCR	Regione	Puglia (16)
LCP	Provincia	Lecce (75)
LCC	Comune	Salve (66)
LCL	Località	Loc. Pesculuse
GE	GEOREFERENZIAZIONE	
GEL	Tipo di localizzazione	Localizzazione fisica
GET	Tipo di georeferenziazione	Georeferenziazione puntuale
GEP	Sistema di riferimento	WGS84 UTM33 (32633)
GEC	COORDINATE	
GECX	Coordinata x	18.246254
GECY	Coordinata y	39.838485
GPT	Tecnica di georeferenziazione	Rilievo tramite GPS
GPM	Metodo di posizionamento	Posizionamento esatto
GPB	BASE CARTOGRAFICA	
GPBB	Descrizione sintetica	CTR Puglia 1:5.000 (vettoriale)
DT	CRONOLOGIA	
DTR	Riferimento cronologico	Età preromana-romana (?)
DTM	Motivazione/Fonte	Dati topografici
TU	CONDIZIONE GIURIDICA E PROVVEDIMENTI DI TUTELA	
CDG	CONDIZIONE GIURIDICA	
CDGG	Indicazione generica	dato non disponibile
DO	DOCUMENTAZIONE	
DRA	DOCUMENTAZIONE GRAFICA E CARTOGRAFICA	
DRAN	Codice identificativo	SALVE_PUG_TAV_1_UT_01 SALVE_PUG_UT_01
DRAX	Genere	Documentazione allegata
DRAT	Tipo	Cartografia tematica
DRAM	Denominazione /titolo	Tav. 2 Carta delle cronologie e delle tipologie delle evidenze archeologiche e storico-culturali Tav. 3 Carta del potenziale delle evidenze archeologiche e storico-culturali
DRAS	Scala	1:15.000 1:10.000

DRAA	Autore	Archeologia Ricerca e Valorizzazione SRL (A.R.Va) spin-off Unisalento
DRAK	Nome file digitale	SALVE_PUG_TAV_2 SALVE_PUG_TAV_3
FTA	DOCUMENTAZIONE FOTOGRAFICA	
FTAN	Codice identificativo	SALVE_PUG_UT_01_FOTO_01 SALVE_PUG_UT_01_FOTO_02
FTAX	Genere	Documentazione allegata
FTAP	Tipo	Fotografia digitale
FTAM	Titolo/didascalia	Ripresa fotografica delle tracce di carraie UT 1
FTAA	Autore	Archeologia Ricerca e Valorizzazione SRL (A.R.Va) spin-off Unisalento
		
FTAK	Nome file digitale	SALVE_PUG_UT_01_FOTO_01 SALVE_PUG_UT_01_FOTO_02
PA	INTERPRETAZIONE/VALUTAZIONE EMERGENZE ARCHEOLOGICHE	
PAI	Interpretazione	Le tracce di carraie identificate in località Pesculuse potrebbero riferirsi ad un'arteria stradale minore di età preromana-romana che correva lungo la costa ionica, in maniera quasi del tutto parallela ad essa. L'infrastruttura viaria poteva essere funzionale allo sfruttamento delle risorse marine e di quelle immediatamente disponibili nell'entroterra.
PAS	Sintesi contesto paesaggistico-ambientale	L'UT 1 è stata identificata in un'area caratterizzata da banco roccioso affiorante e fitta vegetazione del tipo a macchia bassa, a ca. 380 m in direzione nord dall'attuale linea di costa.
PAA	Affidabilità	Buona
PAV	Valutazione nell'ambito del contesto	Il valore culturale ed informativo dell'emergenza archeologica è rilevante dal momento che UT 1, insieme ad UT 2 e UT 3 entrambe perpendicolari alla prima, è uno dei pochi elementi utili alla ricostruzione della viabilità antica nel territorio di Salve.
PAD	Categoria di identificazione (SITAN)	dati visibili (non scavati)
VRP	VALUTAZIONE DEL POTENZIALE ARCHEOLOGICO	
VRPS	Valutazione di sintesi	Potenziale archeologico medio (Grado di potenziale 6)
VRPN	Note	Potenziale indiziato da dati topografici o da osservazioni remote, ricorrenti nel tempo e interpretabili oggettivamente come degni di nota (es. <i>soilmark</i> ,

		<i>cropmark</i> , micromorfologia, tracce centuriali). Può essere presente o anche assente il rinvenimento materiale.
CM	CERTIFICAZIONE E GESTIONE DEI DATI	
CMR	Responsabile dei contenuti	Dott.ssa Serena STRAFELLA
CMC	Ricerca e redazione	Archeologia Ricerca e Valorizzazione SRL (A.R.Va) spin-off Unisalento
CMA	Anno	2021
CMM	Motivo della redazione del MODI	Comune di Salve (LE) - Piano Urbanistico Generale (P.U.G) - Revisione del redigendo P.U.G. ai fini dell'adozione ai sensi della L.R. n. 20/2001 e SS.MM.II.
ADP	Profilo di accesso	1

MiC – Modulo Informativo (MODI): Ricognizione archeologica		Scheda 2
CD	IDENTIFICAZIONE	
TSK	Tipo modulo	MODI
CDR	Codice Regione	16 – Puglia
LIR	Livello ricerca	I - livello di inventario
ACCC	Codice identificativo	SALVE_PUG_UT_02
ACCE	Ente/soggetto responsabile	Archeologia Ricerca e Valorizzazione SRL (A.R.Va) spin-off Unisalento
ECP	Ente competente	Soprintendenza Archeologia, Belle Arti e Paesaggio per le province di Brindisi e Lecce
ACCP	Progetto di riferimento	Comune di Salve (LE) - Piano Urbanistico Generale (P.U.G) - Revisione del redigendo P.U.G. ai fini dell'adozione ai sensi della L.R. n. 20/2001 e SS.MM.II.
OGM	Modalità di individuazione	Ricognizione archeologica
OG	DEFINIZIONE	
AMB	Ambito di tutela	Archeologico
AMA	Ambito di applicazione	Archeologia preventiva
OGD	Definizione	Infrastruttura viaria
OGT	Tipologia	Tracciato viario
OGN	Denominazione	Carraie
DA	DATI ANALITICI	
DES	Descrizione	L'UT 2 è stata identificata in località Pesculuse, a ca. 15 m dalla SP 91 in direzione sud, a ca. 166 m in direzione ovest dal Dolmen Argentina-Graziadei (Scheda MODI 15). Si tratta di una traccia di carraia riscontrata sul banco roccioso; essa corre in direzione nord-sud, misura ca. 30 m in lunghezza, larghezza massima di ca. 2 m, solchi di ca. 0,40 m, interasse di ca. 1,60.
MT	DATI TECNICI	
MIS	MISURE	
MISZ	Tipo di misura	lunghezza
MISU	Unità di misura	m
MISM	Valore	30
MTA	Altimetria/Quote	
MTAX	Quota massima s.l.m.	8 m
RE	INDAGINI ARCHEOLOGICHE	
RCG	RICOGNIZIONE ARCHEOLOGICA	
RCGD	Riferimento cronologico	Ottobre 2021
RCGT	Situazione ambientale	Area incolta con zone erbose
RCGC	Condizioni di visibilità	Scarsa
RCGE	Motivo	Archeologia preventiva


LC	LOCALIZZAZIONE GEOGRAFICO - AMMINISTRATIVA	
LCS	Stato	Italia (IT)
LCR	Regione	Puglia (16)
LCP	Provincia	Lecce (75)
LCC	Comune	Salve (66)
LCL	Località	Loc. Pesculuse
GE	GEOREFERENZIAZIONE	
GEL	Tipo di localizzazione	Localizzazione fisica
GET	Tipo di georeferenziazione	Georeferenziazione puntuale
GEP	Sistema di riferimento	WGS84 UTM33 (32633)
GEC	COORDINATE	
GECX	Coordinata x	18.245619
GECY	Coordinata y	39.838219
GPT	Tecnica di georeferenziazione	Rilievo tramite GPS
GPM	Metodo di posizionamento	Posizionamento esatto
GPB	BASE CARTOGRAFICA	
GPBB	Descrizione sintetica	CTR Puglia 1:5.000 (vettoriale)
DT	CRONOLOGIA	
DTR	Riferimento cronologico	Età preromana-romana (?)
DTM	Motivazione/Fonte	Dati topografici
TU	CONDIZIONE GIURIDICA E PROVVEDIMENTI DI TUTELA	
CDG	CONDIZIONE GIURIDICA	
CDGG	Indicazione generica	dato non disponibile
DO	DOCUMENTAZIONE	
DRA	DOCUMENTAZIONE GRAFICA E CARTOGRAFICA	
DRAN	Codice identificativo	SALVE_PUG_TAV_1_UT_02 SALVE_PUG_UT_02
DRAX	Genere	Documentazione allegata
DRAT	Tipo	Cartografia tematica
DRAM	Denominazione /titolo	Tav. 2 Carta delle cronologie e delle tipologie delle evidenze archeologiche e storico-culturali Tav. 3 Carta del potenziale delle evidenze archeologiche e storico-culturali
DRAS	Scala	1:15.000 1:10.000
DRAA	Autore	Archeologia Ricerca e Valorizzazione SRL (A.R.Va) spin-off Unisalento
DRAK	Nome file digitale	SALVE_PUG_TAV_2 SALVE_PUG_TAV_3

FTA	DOCUMENTAZIONE FOTOGRAFICA	
FTAN	Codice identificativo	SALVE_PUG_UT_02_FOTO_01 SALVE_PUG_UT_02_FOTO_02
FTAX	Genere	Documentazione allegata
FTAP	Tipo	Fotografia digitale
FTAM	Titolo/didascalia	Ripresa fotografica delle tracce di carraie UT 2
FTAA	Autore	Archeologia Ricerca e Valorizzazione SRL (A.R.Va) spin-off Unisalento
		
FTAK	Nome file digitale	SALVE_PUG_UT_02_FOTO_01 SALVE_PUG_UT_02_FOTO_02
PA	INTERPRETAZIONE/VALUTAZIONE EMERGENZE ARCHEOLOGICHE	
PAI	Interpretazione	Le tracce di carraie identificate in località Pesculuse potrebbero riferirsi ad un'arteria stradale minore di età preromana-romana che correva perpendicolarmente alla costa ionica. L'infrastruttura viaria poteva essere funzionale allo sfruttamento delle risorse marine e di quelle immediatamente disponibili nell'entroterra.
PAS	Sintesi contesto paesaggistico-ambientale	L'UT 2 è stata identificata in un'area caratterizzata da banco roccioso affiorante e fitta vegetazione del tipo a macchia bassa, a ca. 320 m in direzione nord dall'attuale linea di costa.
PAA	Affidabilità	Buona
PAV	Valutazione nell'ambito del contesto	Il valore culturale ed informativo dell'emergenza archeologica è rilevante dal momento che UT 2, insieme ad UT 1 e UT 3, è uno dei pochi elementi utili alla ricostruzione della viabilità antica nel territorio di Salve.
PAD	Categoria di identificazione (SITAN)	dati visibili (non scavati)
VRP	VALUTAZIONE DEL POTENZIALE ARCHEOLOGICO	
VRPS	Valutazione di sintesi	Potenziale archeologico medio (Grado di potenziale 6)
VRPN	Note	Potenziale indiziato da dati topografici o da osservazioni remote, ricorrenti nel tempo e interpretabili oggettivamente come degni di nota (es. <i>soilmark</i> , <i>cropmark</i> , micromorfologia, tracce centuriali). Può essere presente o anche assente il rinvenimento materiale.
CM	CERTIFICAZIONE E GESTIONE DEI DATI	
CMR	Responsabile dei	Dott.ssa Serena STRAFELLA

	contenuti	
CMC	Ricerca e redazione	Archeologia Ricerca e Valorizzazione SRL (A.R.Va) spin-off Unisalento
CMA	Anno	2021
CMM	Motivo della redazione del MODI	Comune di Salve (LE) - Piano Urbanistico Generale (P.U.G) - Revisione del redigendo P.U.G. ai fini dell'adozione ai sensi della L.R. n. 20/2001 e SS.MM.II.
ADP	Profilo di accesso	1

MiC - Modulo Informativo (MODI): Ricognizione archeologica		Scheda 3
CD	IDENTIFICAZIONE	
TSK	Tipo modulo	MODI
CDR	Codice Regione	16 - Puglia
LIR	Livello ricerca	I - livello di inventario
ACCC	Codice identificativo	SALVE_PUG_UT_03
ACCE	Ente/soggetto responsabile	Archeologia Ricerca e Valorizzazione SRL (A.R.Va) spin-off Unisalento
ECP	Ente competente	Soprintendenza Archeologia, Belle Arti e Paesaggio per le province di Brindisi e Lecce
ACCP	Progetto di riferimento	Comune di Salve (LE) - Piano Urbanistico Generale (P.U.G) - Revisione del redigendo P.U.G. ai fini dell'adozione ai sensi della L.R. n. 20/2001 e SS.MM.II.
OGM	Modalità di individuazione	Ricognizione archeologica
OG	DEFINIZIONE	
AMB	Ambito di tutela	Archeologico
AMA	Ambito di applicazione	Archeologia preventiva
OGD	Definizione	Infrastruttura viaria
OGT	Tipologia	Tracciato viario
OGN	Denominazione	Carraie
DA	DATI ANALITICI	
DES	Descrizione	L'UT 3 è stata identificata in località Pesculuse, a ca. 15 m dalla SP 91 in direzione sud, a ca. 171 m in direzione ovest dal Dolmen Argentina-Graziadei (Scheda MODI 15), a ca. 3 m in direzione ovest da UT 2. Si tratta di una traccia di carraia riscontrata sul banco roccioso; essa corre in direzione nord-ovest/sud-est, misura ca. 5 m in lunghezza, larghezza massima di ca. 2 m, solchi di ca. 0,40 m, interasse di ca. 1,60.
MT	DATI TECNICI	
MIS	MISURE	
MISZ	Tipo di misura	lunghezza
MISU	Unità di misura	m
MISM	Valore	5
MTA	Altimetria/Quote	
MTAX	Quota massima s.l.m.	8 m
RE	INDAGINI ARCHEOLOGICHE	
RCG	RICOGNIZIONE ARCHEOLOGICA	
RCGD	Riferimento cronologico	Ottobre 2021
RCGT	Situazione ambientale	Area incolta con zone erbose
RCGC	Condizioni di visibilità	Scarsa
RCGE	Motivo	Archeologia preventiva


LC	LOCALIZZAZIONE GEOGRAFICO - AMMINISTRATIVA	
LCS	Stato	Italia (IT)
LCR	Regione	Puglia (16)
LCP	Provincia	Lecce (75)
LCC	Comune	Salve (66)
LCL	Località	Loc. Pesculuse
GE	GEOREFERENZIAZIONE	
GEL	Tipo di localizzazione	Localizzazione fisica
GET	Tipo di georeferenziazione	Georeferenziazione puntuale
GEP	Sistema di riferimento	WGS84 UTM33 (32633)
GEC	COORDINATE	
GECX	Coordinata x	18.245573
GECY	Coordinata y	39.837982
GPT	Tecnica di georeferenziazione	Rilievo tramite GPS
GPM	Metodo di posizionamento	Posizionamento esatto
GPB	BASE CARTOGRAFICA	
GPBB	Descrizione sintetica	CTR Puglia 1:5.000 (vettoriale)
DT	CRONOLOGIA	
DTR	Riferimento cronologico	Età preromana-romana (?)
DTM	Motivazione/Fonte	Dati topografici
TU	CONDIZIONE GIURIDICA E PROVVEDIMENTI DI TUTELA	
CDG	CONDIZIONE GIURIDICA	
CDGG	Indicazione generica	dato non disponibile
DO	DOCUMENTAZIONE	
DRA	DOCUMENTAZIONE GRAFICA E CARTOGRAFICA	
DRAN	Codice identificativo	SALVE_PUG_TAV_1_UT_03 SALVE_PUG_UT_03
DRAX	Genere	Documentazione allegata
DRAT	Tipo	Cartografia tematica
DRAM	Denominazione /titolo	Tav. 2 Carta delle cronologie e delle tipologie delle evidenze archeologiche e storico-culturali Tav. 3 Carta del potenziale delle evidenze archeologiche e storico-culturali
DRAS	Scala	1:15.000 1:10.000
DRAA	Autore	Archeologia Ricerca e Valorizzazione SRL (A.R.Va) spin-off Unisalento
DRAK	Nome file digitale	SALVE_PUG_TAV_2 SALVE_PUG_TAV_3

FTA	DOCUMENTAZIONE FOTOGRAFICA	
FTAN	Codice identificativo	SALVE_PUG_UT_03_FOTO_01 SALVE_PUG_UT_03_FOTO_02
FTAX	Genere	Documentazione allegata
FTAP	Tipo	Fotografia digitale
FTAM	Titolo/didascalia	Ripresa fotografica delle tracce di carraie UT 3
FTAA	Autore	Archeologia Ricerca e Valorizzazione SRL (A.R.Va) spin-off Unisalento
		
FTAK	Nome file digitale	SALVE_PUG_UT_03_FOTO_01 SALVE_PUG_UT_03_FOTO_02
PA	INTERPRETAZIONE/VALUTAZIONE EMERGENZE ARCHEOLOGICHE	
PAI	Interpretazione	Le tracce di carraie identificate in località Pesculuse potrebbero riferirsi ad un'arteria stradale minore di età preromana-romana che correva perpendicolarmente alla costa ionica. L'infrastruttura viaria poteva essere funzionale allo sfruttamento delle risorse marine e di quelle immediatamente disponibili nell'entroterra.
PAS	Sintesi contesto paesaggistico-ambientale	L'UT 3 è stata identificata in un'area caratterizzata da banco roccioso affiorante e fitta vegetazione del tipo a macchia bassa, a ca. 330 m in direzione nord dall'attuale linea di costa.
PAA	Affidabilità	Buona
PAV	Valutazione nell'ambito del contesto	Il valore culturale ed informativo dell'emergenza archeologica è rilevante dal momento che UT 3, insieme ad UT 1 e UT 2, è uno dei pochi elementi utili alla ricostruzione della viabilità antica nel territorio di Salve.
PAD	Categoria di identificazione (SITAN)	dati visibili (non scavati)
VRP	VALUTAZIONE DEL POTENZIALE ARCHEOLOGICO	
VRPS	Valutazione di sintesi	Potenziale archeologico medio (Grado di potenziale 6)
VRPN	Note	Potenziale indiziato da dati topografici o da osservazioni remote, ricorrenti nel tempo e interpretabili oggettivamente come degni di nota (es. <i>soilmark</i> , <i>cropmark</i> , micromorfologia, tracce centuriali). Può essere presente o anche assente il rinvenimento materiale.
CM	CERTIFICAZIONE E GESTIONE DEI DATI	
CMR	Responsabile dei	Dott.ssa Serena STRAFELLA

	contenuti	
CMC	Ricerca e redazione	Archeologia Ricerca e Valorizzazione SRL (A.R.Va) spin-off Unisalento
CMA	Anno	2021
CMM	Motivo della redazione del MODI	Comune di Salve (LE) - Piano Urbanistico Generale (P.U.G) - Revisione del redigendo P.U.G. ai fini dell'adozione ai sensi della L.R. n. 20/2001 e SS.MM.II.
ADP	Profilo di accesso	1

MiC - Modulo Informativo (MODI): Ricognizione archeologica		Scheda 4
CD	IDENTIFICAZIONE	
TSK	Tipo modulo	MODI
CDR	Codice Regione	16 - Puglia
LIR	Livello ricerca	I - livello di inventario
ACCC	Codice identificativo	SALVE_PUG_UT_04
ACCE	Ente/soggetto responsabile	Archeologia Ricerca e Valorizzazione SRL (A.R.Va) spin-off Unisalento
ECP	Ente competente	Soprintendenza Archeologia, Belle Arti e Paesaggio per le province di Brindisi e Lecce
ACCP	Progetto di riferimento	Comune di Salve (LE) - Piano Urbanistico Generale (P.U.G) - Revisione del redigendo P.U.G. ai fini dell'adozione ai sensi della L.R. n. 20/2001 e SS.MM.II.
OGM	Modalità di individuazione	Ricognizione archeologica
OG	DEFINIZIONE	
AMB	Ambito di tutela	Archeologico
AMA	Ambito di applicazione	Archeologia preventiva
OGD	Definizione	Luogo di attività produttiva
OGT	Tipologia	Cava
OGN	Denominazione	Cava in loc. Spigolizzi
DA	DATI ANALITICI	
DES	Descrizione	<p>L'UT 4 è stata identificata in località Spigolizzi, a ca. 300 m in direzione ovest dall'insediamento pluristratificato in località Masseria del Fano (Scheda MODI 16) e a ca. 830 m in direzione sud-est da Masseria Spigolizzi.</p> <p>Si tratta di un'area destinata alla coltivazione di una cava, estesa su una superficie di ca. 3.500 mq. La cava, di forma irregolare, presenta diversi fronti di estrazione, caratterizzati da moduli dimensionali differenti: quelli più a valle verso est sembrerebbero riferibili ad età antica, mentre quelli più a monte, in direzione ovest, sono da riferire con ogni probabilità ad età post-medievale e moderna.</p>
MT	DATI TECNICI	
MIS	MISURE	
MISZ	Tipo di misura	area
MISU	Unità di misura	mq
MISM	Valore	3.500
MTA	Altimetria/Quote	
MTAM	Quota minima s.l.m.	78 m
MTAX	Quota massima s.l.m.	82 m
RE	INDAGINI ARCHEOLOGICHE	
RCG	RICOGNIZIONE ARCHEOLOGICA	

RCGD	Riferimento cronologico	Ottobre 2021
RCGT	Situazione ambientale	Area incolta con zone erbose
RCGC	Condizioni di visibilità	Discreta
RCGE	Motivo	Archeologia preventiva
LC	LOCALIZZAZIONE GEOGRAFICO - AMMINISTRATIVA	
LCS	Stato	Italia (IT)
LCR	Regione	Puglia (16)
LCP	Provincia	Lecce (75)
LCC	Comune	Salve (66)
LCL	Località	Loc. Spigolizzi
GE	GEOREFERENZIAZIONE	
GEL	Tipo di localizzazione	Localizzazione fisica
GET	Tipo di georeferenziazione	Georeferenziazione puntuale
GEP	Sistema di riferimento	WGS84 UTM33 (32633)
GEC	COORDINATE	
GECX	Coordinata x	18.231905
GECY	Coordinata y	39.854968
GPT	Tecnica di georeferenziazione	Rilievo tramite GPS
GPM	Metodo di posizionamento	Posizionamento esatto
GPB	BASE CARTOGRAFICA	
GPBB	Descrizione sintetica	CTR Puglia 1:5.000 (vettoriale)
DT	CRONOLOGIA	
DTR	Riferimento cronologico	Età preromana-età postmedievale/moderna (?)
DTM	Motivazione/Fonte	Dati topografici
TU	CONDIZIONE GIURIDICA E PROVVEDIMENTI DI TUTELA	
CDG	CONDIZIONE GIURIDICA	
CDGG	Indicazione generica	dato non disponibile
DO	DOCUMENTAZIONE	
DRA	DOCUMENTAZIONE GRAFICA E CARTOGRAFICA	
DRAN	Codice identificativo	SALVE_PUG_TAV_1_UT_04 SALVE_PUG_UT_04
DRAX	Genere	Documentazione allegata
DRAT	Tipo	Cartografia tematica
DRAM	Denominazione /titolo	Tav. 2 Carta delle cronologie e delle tipologie delle evidenze archeologiche e storico-culturali Tav. 3 Carta del potenziale delle evidenze archeologiche e storico-culturali
DRAS	Scala	1:15.000

		1:10.000
DRAA	Autore	Archeologia Ricerca e Valorizzazione SRL (A.R.Va) spin-off Unisalento
DRAK	Nome file digitale	SALVE_PUG_TAV_2 SALVE_PUG_TAV_3
FTA	DOCUMENTAZIONE FOTOGRAFICA	
FTAN	Codice identificativo	SALVE_PUG_UT_04_FOTO_01 SALVE_PUG_UT_04_FOTO_02 SALVE_PUG_UT_04_FOTO_03 SALVE_PUG_UT_04_FOTO_04
FTAX	Genere	Documentazione allegata
FTAP	Tipo	Fotografia digitale
FTAM	Titolo/didascalia	Ripresa fotografica dell'area di cava UT 4
FTAA	Autore	Archeologia Ricerca e Valorizzazione SRL (A.R.Va) spin-off Unisalento
		
FTAK	Nome file digitale	SALVE_PUG_UT_04_FOTO_01 SALVE_PUG_UT_04_FOTO_02 SALVE_PUG_UT_04_FOTO_03 SALVE_PUG_UT_04_FOTO_04

PA	INTERPRETAZIONE/VALUTAZIONE EMERGENZE ARCHEOLOGICHE	
PAI	Interpretazione	Le dimensioni dei blocchi cavati sono estremamente variabili e di difficile identificazione, a causa di un prolungato utilizzo della cava fino a tempi piuttosto recenti; un negativo di blocco chiaramente identificato misura 1,10x55x40 m. Tuttavia, l'UT 4 potrebbe essere interpretata come la cava destinata all'estrazione dei blocchi utilizzati per la costruzione delle strutture difensive e residenziali dell'abitato messapico in località Masseria del Fano, dal quale dista ca. 300 m in direzione ovest.
PAS	Sintesi contesto paesaggistico-ambientale	L'UT 4 è stata identificata in un'area caratterizzata da banco roccioso affiorante e fitta vegetazione del tipo a macchia bassa.
PAA	Affidabilità	Buona
PAV	Valutazione nell'ambito del contesto	Il valore culturale ed informativo dell'emergenza archeologica è rilevante dal momento che UT 4 costituisce l'unica testimonianza di attività produttiva riferibile alla coltivazione di una cava.
PAD	Categoria di identificazione (SITAN)	dati visibili (non scavati)
VRP	VALUTAZIONE DEL POTENZIALE ARCHEOLOGICO	
VRPS	Valutazione di sintesi	Potenziale archeologico medio (Grado di potenziale 6)
VRPN	Note	Potenziale indiziato da dati topografici o da osservazioni remote, ricorrenti nel tempo e interpretabili oggettivamente come degni di nota (es. <i>soilmark</i> , <i>cropmark</i> , micromorfologia, tracce centuriali). Può essere presente o anche assente il rinvenimento materiale.
CM	CERTIFICAZIONE E GESTIONE DEI DATI	
CMR	Responsabile dei contenuti	Dott.ssa Serena STRAFELLA
CMC	Ricerca e redazione	Archeologia Ricerca e Valorizzazione SRL (A.R.Va) spin-off Unisalento
CMA	Anno	2021
CMM	Motivo della redazione del MODI	Comune di Salve (LE) - Piano Urbanistico Generale (P.U.G) - Revisione del redigendo P.U.G. ai fini dell'adozione ai sensi della L.R. n. 20/2001 e SS.MM.II.
ADP	Profilo di accesso	1